INDIVIDUAZIONE DELL'AREA DI INTERVENTO SU CARTA TECNICA REGIONALE C.T.R. - Sezione 156030

scala 1:10.000

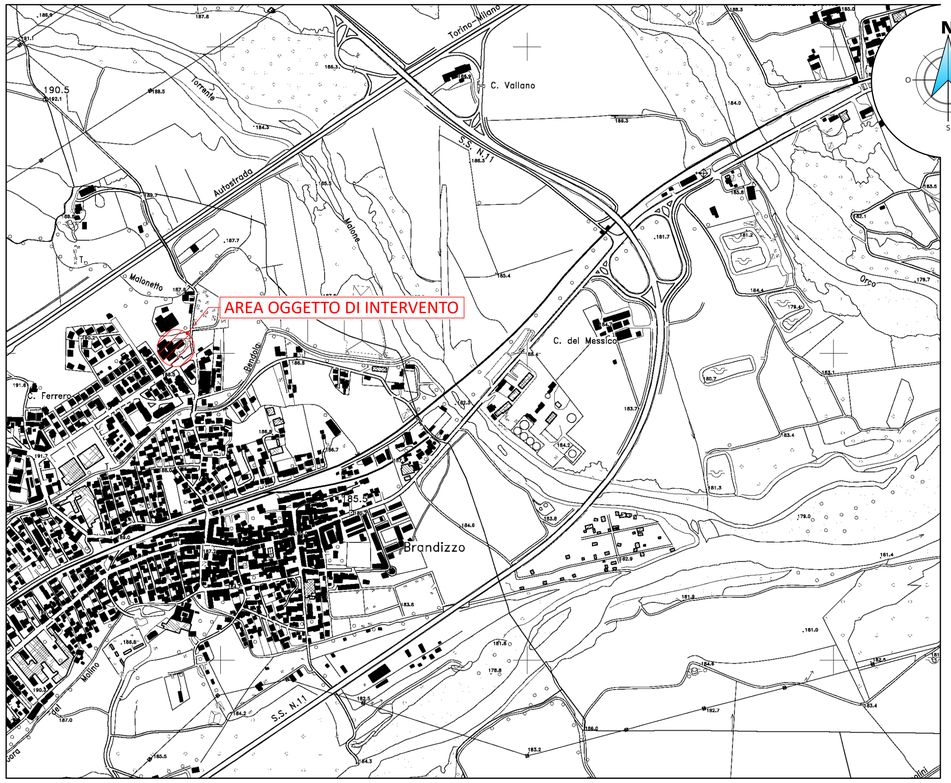

INDIVIDUAZIONE DELL'AREA DI INTERVENTO SU CARTA TECNICA BD3 - Sezione 156030

scala 1:5.000

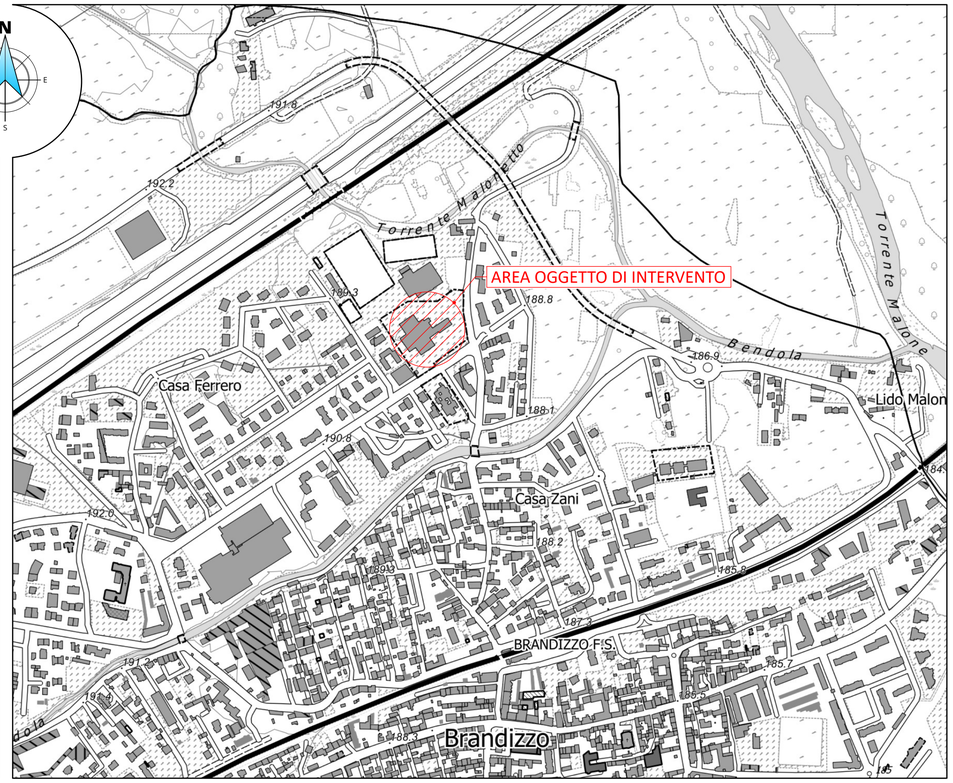

INDIVIDUAZIONE DELL'AREA DI INTERVENTO SU PRG COMUNALE

scala 1:1000

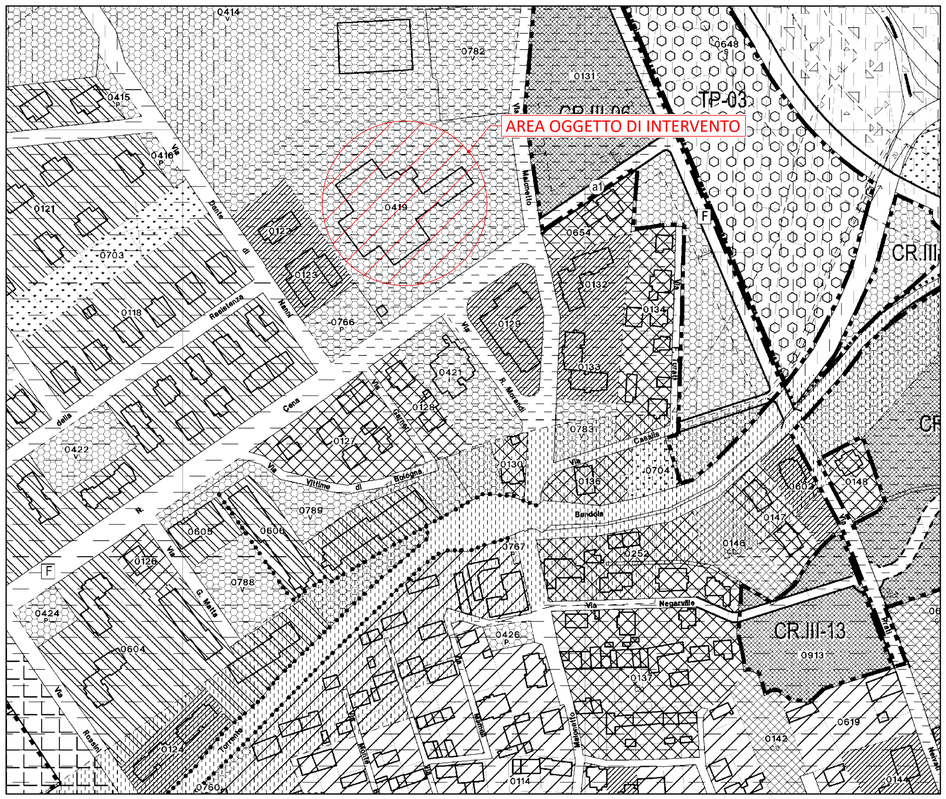

INDIVIDUAZIONE DELL'AREA DI INTERVENTO SU CATASTALE

Foglio 8 part. 866

scala 1:1.000

REGIONE PIEMONTE

Direzione Ambiente, Governo e Tutela del Territorio
Settore Infrastruttura Geografica, Strumenti e Tecnologie per il Governo del Territorio
cartografico@regione.piemonte.it

LEGENDA CARTOGRAFIA 1:10.000

IMMOBILI E ANTROPIZZAZIONI

Edifici
- amministrativo o servizio pubblico
- sanità
- istruzione
- luogo di culto
- capannone
- commerciale
- industriale
- agricolturale
- edificio rurale
- residenziale
- villa/villetta a schiera
- castello
- altro
- indeterminato
- edificio minore
- tettoia o pensilina

Manufatti
- manufatto munumentale, arredo urbano
- manufatto industriale
- pista aeroporto non qualificata
- pista di rullaggio
- isola di traffico
- muro di sostegno o divisorio
- elemento divisorio
- area attrezzata del suolo
- diga
- opera di regimazione
- argine

Attrezzature sportive
- campo calcio
- vasca, piscina scoperta
- altro

RETI DI SERVIZIO

Linee elettriche
- nodo della linea elettrica
- traliccio

VIABILITA', MOBILITA' E TRASPORTI

Ferrovie
- su ponte/viadotto/cavalcavia
- a raso
- in galleria

Area di circolazione veicolare
- su ponte/viadotto/cavalcavia
- in galleria
- a raso

Aree di viabilità mista secondaria
- viablita' mista secondaria
- sentieri

Aree di circolazione pedonale
- a raso
- su ponte/passerella pedonale
- in galleria

Aree di circolazione ciclabile
- a raso
- su ponte
- in galleria

elementi di trasporto su acqua
- elementi di trasporto su acqua

Elementi di trasporto a fune
- funivia
- cabinovia
- seggiovia
- teleferica
- sciovia/skilift

PERTINENZE
- area cimiteriale
- campeggio
- campo da golf
- struttura ospedaliera
- struttura scolastica
- centrale energia solare
- altro
- discarica
- area estrattiva

ALTIMETRIA
- 236.8 punti quotati
- Curva di livello direttrice
- Curva di livello ordinaria

FORME DEL TERRENO
- forma naturale del terreno
- scarpata
- scavo
- discarica
- area in trasformazione

VEGETAZIONE
- boschi prevalenza conifere
- boschi prevalenza latifoglie
- imboschimenti
- arbusteti e macchia
- piantagioni
- altra tipologia di bosco
- formazione particolare
- area priva di vegetazione
- pascoli e incolti
- seminativi
- risaie
- frutteti
- castagneti da frutto
- vigneti
- prati, erbai e marcite
- area verde
- filare alberato

IDROGRAFIA
- area bagnata di corso d'acqua
- invaso
- specchio d'acqua
- ghiacciaio, nevaio perenne
- elemento idrico

LIMITI AMMINISTRATIVI
- limite comunale

Elaborazione dati e allsetimento cartografico CSI

SERTEC SINCE 1968 ENGINEERING CONSULTING s.r.l.

COMMITTENTE:
COMUNE DI BRANDIZZO (TO)
R.U.P: Arch. CRETELLA Luca

OGGETTO:
PIANO NAZIONALE DI RIPRESA E RESILIENZA - PNRR
Missione 4 - Istruzione e Ricerca
Componente 1 - Potenziamento dell'offerta dei servizi di istruzione: dagli asili nido alle università
Investimento 3.3: "Piano di messa in sicurezza e riqualificazione dell'edilizia scolastica"
INTERVENTI DI MIGLIORAMENTO ED ADEGUAMENTO ANTINCENDIO PRESSO LA SCUOLA PRIMARIA DON MILANI.
CIG: BAC361807E - CUP: F68H25002210001

Finanziato dall'Unione europea
NextGenerationEU

LOCALITÀ DELL'INTERVENTO:
COMUNE DI BRANDIZZO (TO), VIA N. Cena, N° 2

CODICE AREA: ARC

FASE PROGETTUALE:
PROGETTO ESECUTIVO

N° ELABORATO: 001

ARCHIVIO:	6653	040	ARC	001	ESE	00

SCALA:

TITOLO ELABORATO:
INQUADRAMENTO GENERALE

DATA: Loranzè, Giugno 2026

CONTROLLO QUALITA' ELABORATI			REDATTO	VERIFICATO	RIESAMINATO	APPROVATO
CODICE	AMBITO PROGETTUALE	RESPONSABILE D'AREA		RESP. AREA	COORDINATORE	RESP. PROG.
ARC	ARCHITETTURA ED EDILIZIA	Arch. M. DI PERNA	F.T.	M.D.P.	F.T.	A.D.
GEO	AMBIENTE E TERRITORIO	Geol. P. CAMBULI		.		
DLS	DIREZIONE LAVORI E SICUREZZA	Ing. C. PACE		.		
ENE	ENERGETICA	Ing. A. BREGOLIN		.		
IDR	IDRAULICA	Ing. G. BERTOLA		.		
IEL	IMPIANTI ELETTRICI E SPECIALI	Dott. Ing. E. MERCADO		.		
TFM	IMPIANTI TERMOFLUIDOMECCANICI	Ing. A. BREGOLIN		.		
INF	INFRASTRUTTURE	Ing. A. VACCARONE		.		
STR	STRUTTURE	Ing. A. VACCARONE		.		
VVF	PREVENZIONE INCENDI	Ing. K. ALDBAISSY		.		
EXT	COLLABORATORI ESTERNI	.		.		

REV	DATA	NOTE
0	06/2026	PROG. ESE
1	.	.
2	.	.
3	.	.
4	.	.
5	.	.
6	.	.
7	.	.
8	.	.
9	.	.
10	.	.
11	.	.

SERTEC SINCE 1968 ENGINEERING CONSULTING s.r.l.
Strada Provinciale 222, n°31
10010 Loranzè (TO)
TEL. 0125.1970499
e-mail: info.sertec@sertec-engineering.com
www.sertec-engineering.it

IL DIRETTORE TECNICO:
Ph.D. Ing. Gianluca ODETTO

PROGETTISTA:
Arch. Alessandro DEMARIA
N°8982 Ordine degli Architetti di Torino

TIMBRO:
ORDINE DEGLI ARCHITETTI, PIANIFICATORI, PAESAGGISTI E CONSERVATORI DELLA PROVINCIA DI TORINO
ARCHITETTO
Alessandro Demaria n. 8982

ALTRA FIGURA:

TIMBRO:

Azienda con sistema qualità certificato ISO 9001
ISO 9001 S.r.l. CERTIFICATO IT259049
FIDIC
oice Associazione delle organizzazioni di ingegneria di architettura e di consulenza tecnico-economica
CONFINDUSTRIA